



Mont Blanc & Gran Paradiso

... Majestät der Alpen!

Irgendwann den höchsten Gipfel der Alpen (4.807 m) zu erklimmen ist für fast jeden Bergsteiger ein Kindheitstraum. Gepaart mit dem höchsten Berg Italiens, dem Gran Paradiso im gleichnamigen Nationalpark als Eingetour wird dieses Unternehmen zu einer unverwechselbaren Erfahrung, die Sie begeistern und lebenslang begleiten wird. Bei dieser Tour ist eine frühzeitige Buchung wichtig, da die Plätze auf der Gouter-Hütte sehr begrenzt sind und frühzeitig ausgebucht sind.

Anforderungen

Kondition

Auf- und Abstiege bis zu 1.400 Höhenmeter und mehr, Gehzeit zwischen 8 und 10 Stunden und mehr. Vorherige Akklimatisierung vorausgesetzt.

Technik

Du hast bereits gute Hochtourenenerfahrung. Das Gehen mit Steigeisen am langen und kurzen Seil wegen Absturzgefahr und Spaltensturzgefahr, die Anwendung von Frontalzackentechnik sowie Kletterpassagen im III. Schwierigkeitsgrad sind kein Problem für Dich. Bei dieser Tour bist Du auf Gletschern, Geröll- und Schneefeldern mit Neigung über 40 Grad unterwegs.

Tourenbeschreibung

Tag 1: Le Pont - [Rif. Vittorio Emanuele](#)

Nach einem Ausrüstungscheck steigen wir von Pont zur Vittorio Emanuele II Hütte (2.732 m) auf.

Höhenunterschied: bergauf 770m

Gehzeit: ca. 02:00 Std.

Tag 2: Gran Paradiso - Pont - Weiterfahrt nach Chamonix

Frühstück um ca. 04.30 Uhr. Sehr früh beginnen wir den Aufstieg über einen Moränenrücken in die Mulde des Paradisogletschers und weiter auf einem Fels- u. Steinrücken an den Fuß des Gletschers. Nach 2 steileren Abschnitten erreichen wir den sogenannten Eselsrücken, kurz vor dem Gipfel versteilt sich das Gelände wieder und mündet über einen Bergschrund in den Gipfelgrat. In kurzer, teils ausgesetzter Kletterei erreichen wir den Gipfelturm (4.061m), der mit einer Madonnenstatue geschmückt ist. Abstieg auf der gleichen Route bis nach Pont. Weiterreise mit dem Auto nach Chamonix.

Höhenunterschied: bergauf 1330m | bergab 2100m

Gehzeit: ca. 08:00 Std.

Tag 3: Aufstieg zur [Gouter Hütte](#)

Die Routenplanung für die kommenden Tage hängt von den Bedingungen ab. Kurzfristige Änderungen aufgrund der Verhältnisse oder den Voraussetzungen der Teilnehmer sind dem Bergführer vorbehalten. Frühstück um 07.00 Uhr. Aufstieg zur Gouter-Hütte (3.819 m) mit anschließender Übernachtung oder in einer anderen verfügbaren Hütte.

Höhenunterschied: bergauf 1450m

Gehzeit: ca. 05:00 Std.

Tag 4: Dome du Gouter - Bossonsgrat - Mont Blanc - Nid d'Aigle - Les Houches - Chamonix / z.B. [Vert Hotel](#)

Gipfeltag: 4 Uhr Frühstück, Abmarsch 5 Uhr über Dome du Gouter 4.304 m, Bivouac Vallot 4.362 m, Bossonsgrat zum Mont Blanc 4.810 m. Abstieg auf der gleichen Route zum Nid'Aigle 2.372 m. Talfahrt mit der Zahnradbahn und weiter mit der Seilbahn nach Les Houches. Übernachtung in Chamonix

Höhenunterschied: bergauf 1050m | bergab 2500m

Gehzeit: ca. 10:00 Std.

Tag 5: Heimreise

Individuelle Heimreise nach dem Frühstück.

Ausrüstung

- | | |
|---|--|
|  RUCKSACK MIT REGENHÜLLE 30L - 40L |  STEIGEISENFESTER BERGSCHUH |
|  STEIGEISEN* |  TELESKOPSTÖCKE |
|  BIWAKSACK |  STEINSCHLAGHELM* |
|  SITZGURT* |  SICHERHEITSKARABINER 3-WEGE* |
|  PICKEL* |  FUNKTIONSSOCKEN |
|  FUNKTIONELLE UNTERWÄSCHE |  FUNKTIONELLE BERGHOSE LANG |
|  LEICHTE HÜTTENHOSE |  FUNKTIONSSHIRT LANGÄRMLIG |
|  FUNKTIONSSHIRT KURZÄRMLIG |  WÄRMENDE JACKE |
|  REGENSCHUTZ |  MÜTZE / STIRNBAND |
|  GEFÜTTERTE HANDSCHUHE |  SONNENSCHUTZ |
|  TRINKFLASCHE |  ENERGIERIEGEL / NÜSSE |
|  GAMASCHEN (OPTIONAL) |  HÜTTENSCHUHE |
|  KLEINER KULTURBEUTEL |  KLEINES HANDTUCH UND WASCHLAPPEN |
|  HÜTTENSCHLAFSACK |  PERSONALAUSWEIS / BARGELD |
|  STIRNLAMPE |  OHROPAX (OPTIONAL) |
|  BLASENPFLASTER & TAPE | |

Die mit einem *Stern gekennzeichneten Ausrüstungsgegenstände werden von der Bergschule für die Dauer der Tour kostenfrei zur Verfügung gestellt. Gerne kannst Du Deine eigene Ausrüstung mitbringen.

Details im Überblick

LEISTUNGEN

Bergführer
Reservierung der Unterkünfte
Technische Ausrüstung (leihweise)

MINDESTTEILNEHMERZAHL

1 Personen
max. 2

GRUPPENTERMINE

Durchführung von Verfügbarkeit auf der Gouter-Hütte abhängig. Frühzeitige Buchung notwendig!
Kurzfristige Buchungen müssen möglicherweise abgesagt oder verschoben werden.

INDIVIDUELLE TERMINE / WUNSCHTERMINE & NBSP;

Auf Anfrage! Auch für Einzelbucher möglich! Durchführung von Verfügbarkeit auf der Gouter-Hütte abhängig. Frühzeitige Buchung notwendig

ZAHLUNGSINFO

Anzahlung 100,- p.P. bei Buchung
Restzahlung 14 Tage vor Tourenstart

ZUSATZKOSTEN

Reiseversicherung (opt.)
4 x Ü/HP Gasthof oder Hütte
2 x Seilbahnfahrt
ca. EUR 400,-
Getränke
Zwischenmahlzeiten, Jause

HINWEIS FÜR MENSCHEN MIT EINGESCHRÄNKTER MOBILITÄT

Dieses Programm ist für Menschen mit eingeschränkter Mobilität nicht geeignet.

DAUER

5 Tage Montag - Freitag, auch individuelle Termine möglich, abhängig von Verfügbarkeit auf der Hütte

TREFFPUNKT

14:00 Uhr Pont im Gran Paradiso Nationalpark

WICHTIG

Für die Reservierung auf der Gouter-Hütte benötigen wir eine Kopie Deiner Ausweise. Bitte schicke uns die Kopie in einer gesonderten Mail zu.

Preise und Termine



EUR 1745.00 pro Person (bei 2 Personen)



EUR 3395.00 pro Person (bei 1 Person)



S91-23-2

26.06.2023 - 30.06.2023



S91-23-3

17.07.2023 - 21.07.2023



S91-23-1

03.07.2023 - 07.07.2023



S91-23-4

31.07.2023 - 04.08.2023

Allgemeine Informationen

Kartenmaterial - optional, zur Information vor der Tour:

IGC 1:25 000 Nr. 101 Grand Paradiso La Grivola Cogne, IGN 1:25 000 Nr. 3531 ET St. Gervais

Unterbringung

Wir reservieren in der Hütte Mehrbettzimmer, wenn möglich. Ansonsten übernachten wir im Lager. Auf allen Hütten gibt es Waschräume. In Chamonix wohnen wir in einem Gasthaus im Doppelzimmer.

Anreise mit dem Auto

Anreise von Deutschland kommend über Lindau - St. Gallen - Zürich - Bern - Freiburg - Vevey. Am Genfersee vorbei, durch das Rhonetal bis nach Martigny. Über 2 Pässe (Col de la Forclaz und Col des Monets) nach Chamonix. Durch den Mont Blanc Tunnel nach Courmayeur. Auf der Autobahn (A 5, E 25) durch das Aostatal. Nach ca. 14 km verlassen Sie die A 5 und fahren auf der S 26 weiter über Runaz, Introd in das Valsavarenche. Am Talende erreichen Sie Pont.

Zimmervermittlung bei vorzeitiger Anreise:

Zentrales Touristensekretariat:

Via Della Rocca 47 - 10123 Torino
Tel. +39-011-8606233
E-Mail: info@pngp.it

Hotel Gran Paradiso Aosta

Valsavarenche (AO)
Tel. +39.0165.95318/95454
Fax. +39.0165.95074
info@hotelgparadiso.com
<http://www.hotelgparadiso.com/en/>







Wichtiger Hinweis:

Während der Tour kann es aufgrund von witterungsbedingten Einflüssen oder regionalen Veränderungen zu Abweichungen oder Anpassungen des ausgeschriebenen Tourenverlaufs kommen. Der geplante Tourenverlauf kann deshalb nicht im Detail garantiert werden.

Reiseversicherung

Besonders empfehlen können wir den "GuteFahrt-Schutz". Dieser enthält einen Mehrwert an Leistungen und ist preislich vergleichbar mit dem Reiserücktrittskosten-Basischutz.

Folgende Leistungen sind enthalten:

-  Reiserücktritt-Versicherung
-  Reiseabbruch-Versicherung
-  Umbuchungsgebühren-Schutz
-  Reisegepäck-Versicherung
-  Reise-Assistance
-  Reise-Krankenversicherung inkl. Kranken-Rücktransport (optional)

Bei einer Reisedauer von bis zu 10 Tagen gilt hier ein Prämienspreis ab EUR 38,- pro Person.

<https://bergschule.at/wir/services/reiseversicherung>

Im Zuge der verbindlichen Buchung empfehlen wir den Abschluss einer Reiserücktrittsversicherung, z.B. bei der Allianz, die Sie über unsere Homepage buchen können: <http://www.bergschule.at/reiseversicherung.html>. Diese Versicherung ist für alle unsere Kunden buchbar. Leistungsstörungen die durch das Wetter, Ausfall von Bahnen oder anderen Einflüssen verursacht werden, und auf die der Veranstalter keinen Einfluss hat sind nicht regresspflichtig. Ebenfalls empfehlen wir jedem Teilnehmer eine Haftpflicht-, Unfall- sowie Auslandskrankenversicherung.

Anforderungen

Kondition



Auf- und Abstiege bis 1000 Höhenmeter, Gehzeiten zwischen 5 und 7 Stunden. Vorherige Akklimatisierung empfehlenswert.



Auf- und Abstiege bis zu 1.200 Höhenmeter auf. Gehzeit zwischen 6 und 8 Stunden. Vorherige Akklimatisierung vorausgesetzt.



Auf- und Abstiege bis zu 1.400 Höhenmeter und mehr, Gehzeit zwischen 8 und 10 Stunden und mehr. Vorherige Akklimatisierung vorausgesetzt.

Technik



Du hast noch keine Hochtourenenerfahrung, warst aber schon auf alpinen Bergtouren mit Kletterpassagen im I. Schwierigkeitsgrad. Bei dieser Tour bist Du auf flachen Gletschern, Geröll- und Schneefeldern teilweise mit Steigeisen unterwegs und am langen Seil wegen Spaltensturzgefahr unterwegs. Du musst schwindelfrei und trittsicher sein. Eine vorherige Akklimatisation ist empfehlenswert.



Du hast bereits Hochtourenenerfahrung. Das Gehen mit Steigeisen, am langen und kurzen Seil wegen Absturzgefahr und Spaltensturzgefahr sowie Kletterpassagen im II. Schwierigkeitsgrad sind kein Problem für Dich. Bei dieser Tour bist Du auf Gletschern, Geröll- und Schneefeldern mit Neigung bis zu 40 Grad unterwegs. Eine vorherige Akklimatisation wird vorausgesetzt.



Du hast bereits gute Hochtourenenerfahrung. Das Gehen mit Steigeisen am langen und kurzen Seil wegen Absturzgefahr und Spaltensturzgefahr, die Anwendung von Frontalzackentechnik sowie Kletterpassagen im III. Schwierigkeitsgrad sind kein Problem für Dich. Bei dieser Tour bist Du auf Gletschern, Geröll- und Schneefeldern mit Neigung über 40 Grad unterwegs. Eine vorherige Akklimatisation wird vorausgesetzt.

Guter Rat ist nicht teuer!

Bevor Du eine Hochtour machst, empfehlen wir dringend unseren "Basiskurs Eis". Du wirst praxisnah auf Deine



BERGSCHULE KLEINWALSERTAL

BERGSCHULE KLEINWALSERTAL GMBH
WALSERSTR. 262
D-87568 / A-6992 HIRSCHEGG

ATU-NR.: 72922206
STEUER NR.: 97 148 / 6519
FIRMBUCHNUMMER: FN 484534A

TEL.: +43 5517 30245
INFO@BERGSCHULE.AT
WWW.BERGSCHULE.AT

WALSER RAIFFEISEN BANK
IBAN: AT67 3743 4000 0243 5410
BIC: RANJAT2B